

«СОГЛАСОВАНО»

Директор департамента
образования Администрации
города Тюмени
Тренина О.В.
13 сентября 2023 год



«УТВЕРЖДАЮ»

Заведующий МАДОУ д/с №166
города Тюмени
Королева Т.Ю.
2023 год



«СОГЛАСОВАНО»

ВРИО начальника ОГИБДД
УМВД
России по городу Тюмени
А.В. Таратута
2023 год



ПАСПОРТ

дорожной безопасности образовательной организации

Муниципального автономного дошкольного образовательного учреждения
центра развития ребенка – детского сада №166 города Тюмени

2023 год

Общие сведения

Муниципальное автономное дошкольное образовательное учреждение
центр развития ребенка-детский сад №166 города Тюмени

Тип образовательной организации дошкольное образовательное учреждение

Юридический адрес: 625049, Тюменская область, г. Тюмень, ул. Новосибирская, дом 119а

Фактический адрес: 625049, Тюменская область, г. Тюмень, ул. 9 января, дом 124, корпус 1

Руководители образовательной организации:

Заведующий Королева Татьяна Юрьевна 8(3452) 513702

Заместитель заведующего *(фамилия, имя, отчество)* Магомедова Валерия *(телефон)* 8(3452)308701
Генриховна *(фамилия, имя, отчество)* *(телефон)*

Ответственные работники
муниципального органа
образования

Начальник отдела материально-
технического развития
образовательных учреждений
(должность)

Иванов А.В.
(фамилия, имя, отчество)
8(3452)561371
(телефон)

Ответственные от
Госавтоинспекции

Начальник отделения
по пропаганде
(должность)

Жолудева А.Г.
(фамилия, имя, отчество)
8(3452)274028
(телефон)

Ответственные работники
за мероприятия по профилактике
детского травматизма

Специалист по охране труда

Климчук С.В.

(должность)

(фамилия, имя, отчество)
8(3452)513703
(телефон)

Руководитель или ответственный
работник дорожно-эксплуатационной
организации, осуществляющей

содержание улично-дорожной
сети (УДС)*

(фамилия, имя, отчество)

(телефон)

Руководитель или ответственный
работник дорожно-эксплуатационной
организации, осуществляющей
содержание технических средств
организации дорожного
движения (ТСОДД)*

(фамилия, имя, отчество)

(телефон)

Количество обучающихся воспитанников 210

Наличие уголка по БДД имеется, холл детского сада (1штука)
(если имеется, указать место расположения)

Наличие класса по БДД не имеется
(если имеется, указать место расположения)

Наличие автогородка (площадки) по БДД не имеется

Наличие автобуса в образовательной организации не
имеется

Режим работы образовательной организации: с 7.00-19.00

Телефоны оперативных служб:

МЧС -01

Полиция -02

Скорая помощь-03

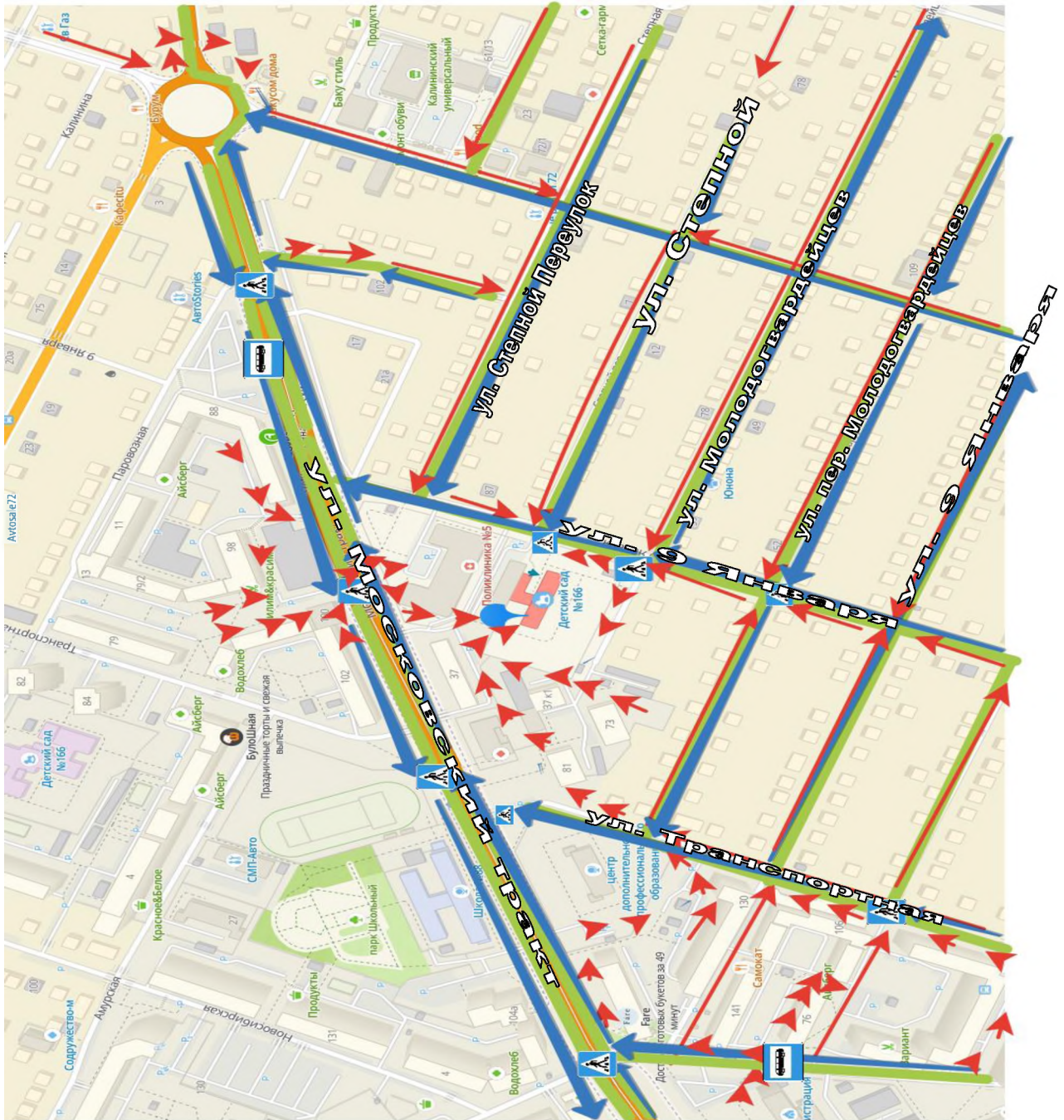
* Дорожно-эксплуатационные организации, осуществляющие содержание УДС и ТСОДД, несут ответственность в соответствии с законодательством Российской Федерации (Федеральный закон «О безопасности дорожного движения» от 10 декабря 1995 г. № 196-ФЗ, Кодекс Российской Федерации об административных правонарушениях, Гражданский кодекс Российской Федерации)


Содержание

- I. План-схемы образовательной организации (МАДОУ д/с №166 города Тюмени).
 1. Район расположения образовательной организации, пути движения транспортных средств и детей.
 2. Организация дорожного движения в непосредственной близости от образовательной организации с размещением соответствующих технических средств организации дорожного движения, маршруты движения детей и расположение парковочных мест.
 3. Пути движения транспортных средств к местам разгрузки/погрузки и рекомендуемые безопасные пути передвижения детей по территории образовательной организации.

1. План -схемы ДОУ.

План схема района расположения МАДОУ детский сад № 166 2-го корпуса (ул. 9 Января 124) Учреждения пути движения транспортных средств, воспитанников и лиц их сопровождающих



	Движение пешеходов
	Движение транспортных средств
	Проезжая часть
	Автобусная остановка
	Пешеходный переход

Рекомендации к составлению план-схемы района расположения образовательной организации

1. Район расположения образовательной организации определяется группой жилых домов, зданий и улично-дорожной сетью с учетом остановок общественного транспорта (выходов из станций метро), центром которого является непосредственно образовательная организация;

2. Территория, указанная на схеме, включает:

- образовательную организацию;
- стадион вне территории образовательной организации, на котором могут проводиться занятия по физической культуре (*при наличии*);
- парк, в котором могут проводиться занятия с детьми на открытом воздухе (*при наличии*);
- спортивно-оздоровительный комплекс (*при наличии*);
- жилые дома, в которых проживает большая часть детей данной образовательной организации;
- автомобильные дороги и тротуары.

3. На схеме обозначены:

- расположение жилых домов, зданий и сооружений;
- сеть автомобильных дорог;
- пути движения транспортных средств;
- пути движения детей в/из образовательную организацию;
- опасные участки (места несанкционированных переходов на подходах к образовательной организации, места имевших место случаев дорожно-транспортных происшествий с участием детей-пешеходов и детей-велосипедистов);
- уличные (наземные – регулируемые / нерегулируемые) и внеуличные (надземные и подземные) пешеходные переходы;
- названия улиц и нумерация домов.

Схема необходима для общего представления о районе расположения образовательной организации. На схеме обозначены наиболее частые пути движения детей от дома (от отдаленных остановок маршрутных транспортных средств) к образовательной организации и обратно.

При исследовании маршрутов движения детей необходимо уделить особое внимание опасным зонам, где дети пересекают проезжие части дорог не по пешеходному переходу.

Рекомендации к составлению схемы организации дорожного движения в непосредственной близости от образовательной организации

1. Схема организации дорожного движения ограничена автомобильными дорогами, находящимися в непосредственной близости от образовательной организации.

2. На схеме обозначаются:

- здание образовательной организации с указанием территории, принадлежащей непосредственно образовательной организации (при наличии указать ограждение территории);
- автомобильные дороги и тротуары;
- уличные (наземные – регулируемые/нерегулируемые) и внеуличные (надземные/подземные) пешеходные переходы на подходах к образовательной организации;
- дислокация существующих дорожных знаков и дорожной разметки;
- другие технические средства организации дорожного движения;
- направление движения транспортных средств по проезжей части;
- направление безопасного маршрута движения детей.

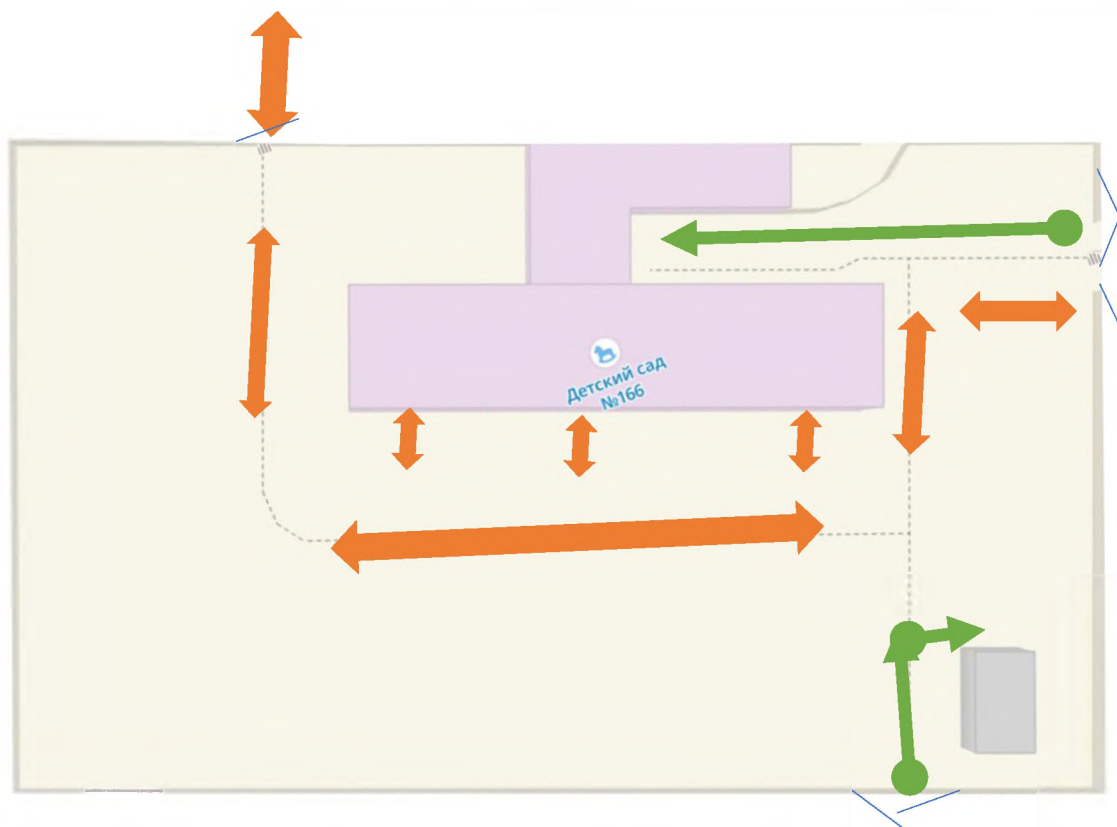
3. На схеме указано расположение остановок маршрутных транспортных средств и безопасные маршруты движения детей от остановочного пункта к образовательной организации и обратно;

4. При наличии стоянки (парковочных мест) около образовательной организации, указывается место расположение и безопасные маршруты движения детей от парковочных мест к образовательной организации и обратно.

К схеме (в случае необходимости) должен быть приложен план мероприятий по приведению существующей организации дорожного движения к организации дорожного движения, соответствующей нормативным техническим документам, действующим в области дорожного движения, по окончании реализации которого готовится новая схема.



Пути движения транспортных средств к местам разгрузки/погрузки и рекомендуемые пути пережвигания детей по территории Учреждения 2 корпус (ул.9 Января 124,к 1)

ул. Московский тракт



у
л.
9
Я
н
в
а
р
я

ул. Молодогвардейцев

	движение воспитанников и сопровождающих лиц
	Движение транспорта к местам разгрузки/ погрузки